

**Raport z konsultacji społecznych
projektu uchwały Rady Miejskiej w Strzelcach Krajeńskich
w sprawie wyznaczenia obszaru zdegradowanego i obszaru rewitalizacji
na terenie Gminy Strzelce Krajeńskie**

Opracowanie: Fundacja PARTYCYPACJA

Strzelce Krajeńskie 2023

WPROWADZENIE

Zgodnie z art. 6 ustawy z dnia 9 października 2015 r. o rewitalizacji (t.j. Dz. U. z 2021 r. poz. 485 ze zm.) przeprowadzone zostały konsultacje społeczne projektu uchwały Rady Miejskiej w Strzelcach Krajeńskich w sprawie wyznaczenia obszaru zdegradowanego i obszaru rewitalizacji na terenie Gminy Strzelce Krajeńskie. Ich celem było poznanie stanowiska mieszkańców Gminy Strzelce Krajeńskie, podmiotów prowadzących lub zamierzających prowadzić na terenie Gminy Strzelce Krajeńskie działalność gospodarczą lub społeczną i pozostałych zainteresowanych osób i podmiotów, w sprawie projektu ww. uchwały, a w szczególności poznanie ich opinii i uwag. Konsultacje społeczne rozpoczęły się 20 października 2023 r. i zostały zakończone 24 listopada 2023 r.

Informacja podsumowująca zawiera opis przebiegu konsultacji, szczególnie sposób informowania interesariuszy o przedmiocie konsultacji, formy konsultacji oraz zgromadzone opinie i uwagi uczestników konsultacji.

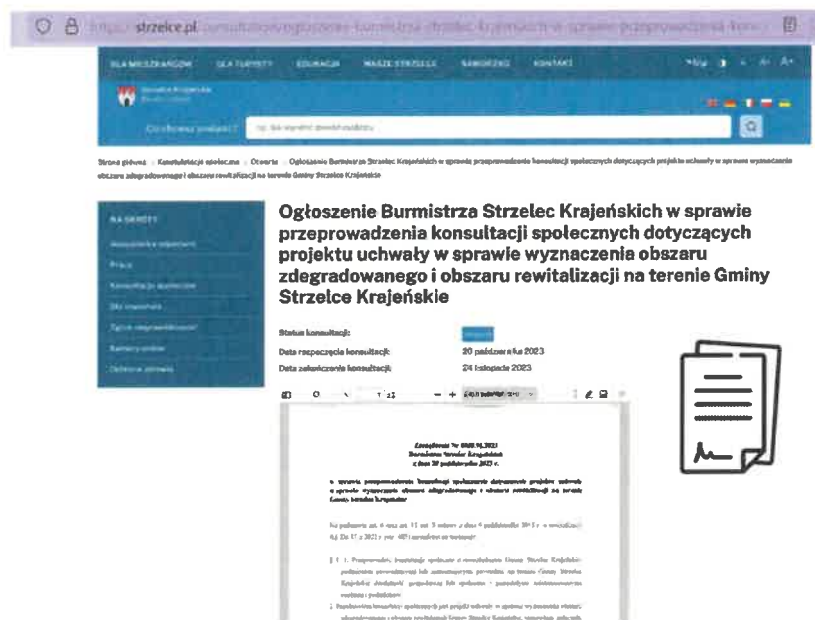
Ogłoszenie i informowanie o konsultacjach

Zgodnie z art. 6 ust. 2 ustawy o rewitalizacji, konsultacje społeczne ww. projektu uchwały zostały ogłoszone w dniu ich rozpoczęcia tj. 20 października 2023 r. Informacje o sposobach, miejscach i terminach prowadzenia konsultacji społecznych zostały zamieszczone:


- na stronie internetowej Biuletynu Informacji Publicznej Urzędu Miejskiego w Strzelcach Krajeńskich wraz z projektem uchwały i odpowiednimi załącznikami:
[https://bip.strzelce.pl/318/3811/Ogłoszenie Burmistrza Strzelce Krajeńskich w sprawie przeprowadzenia konsultacji społecznych dotyczących projektu uchwały w sprawie wyznaczenia obszaru zdegradowanego i obszaru rewitalizacji na terenie Gminy Strzelce Krajeńskie/](https://bip.strzelce.pl/318/3811/Ogłoszenie_Burmistrza_Strzelce_Krajeńskich_w_sprawie_przeprowadzenia_konsultacji_społecznych_dotyczących_projektu_uchwały_w_sprawie_wyznaczenia_obszaru_zdegradowanego_i_obszaru_rewitalizacji_na_terenie_Gminy_Strzelce_Krajeńskie/)

The screenshot shows the public information portal of the Strzelce Krajeńskie City Office. The main heading is 'Biuletyn Informacji Publicznej Urzędu Miejskiego w Strzelcach Krajeńskich'. The current page is titled 'Konsultacje społeczne'. A prominent announcement reads: 'Ogłoszenie Burmistrza Strzelce Krajeńskich w sprawie przeprowadzenia konsultacji społecznych dotyczących projektu uchwały w sprawie wyznaczenia obszaru zdegradowanego i obszaru rewitalizacji na terenie Gminy Strzelce Krajeńskie'. The announcement is dated 2023-10-20 14:03:50. Below this, a section titled 'Załączniki' (Attachments) lists several documents: 'Załącznik 1 - Formularz konsultacji (PDF, 80 KB)', 'Formularz konsultacji (PDF, 205,4 KB)', 'Formularz konsultacji (RTF, 56,3 KB)', 'Projekt uchwały w sprawie wyznaczenia obszaru zdegradowanego i obszaru rewitalizacji Gminy Strzelce Krajeńskie (PDF, 157,4 KB)', and 'Załącznik nr 1 do szesnastego projektu uchwały: 'Raport z wyznaczenia obszaru zdegradowanego i obszaru rewitalizacji Gminy Strzelce Krajeńskie' (PDF, 1,2 MB)'. The page also features a 'MENU PRZEDMIOTOWE' on the left side with various categories like 'Konsultacje', 'Zamówienia publiczne', and 'Pracownicy'.


- na stronie internetowej Urzędu Miejskiego w Strzelcach Krajeńskich wraz z projektem uchwały i odpowiednimi załącznikami:
[https://strzelce.pl/event/konsultacje-dla-przedsiębiorców/;](https://strzelce.pl/event/konsultacje-dla-przedsiębiorców/)
https://strzelce.pl/consultation/ogloszenie-burmistrza-strzelec-krajenskich-w-sprawie-przeprowadzenia-konsultacji-spoecznych-dotyczacych-projektu-uchwaly-w-sprawie-wyznaczenia-obszaru-zdegradowanego-i-obszaru-rewitalizacji-na-terenie/?fbclid=IwAR3CjBuB1Ppa6hOyaEFCcRsXXMSsgvR6Xi_UTCTfYn_w4_9Lm3U9RPREmk



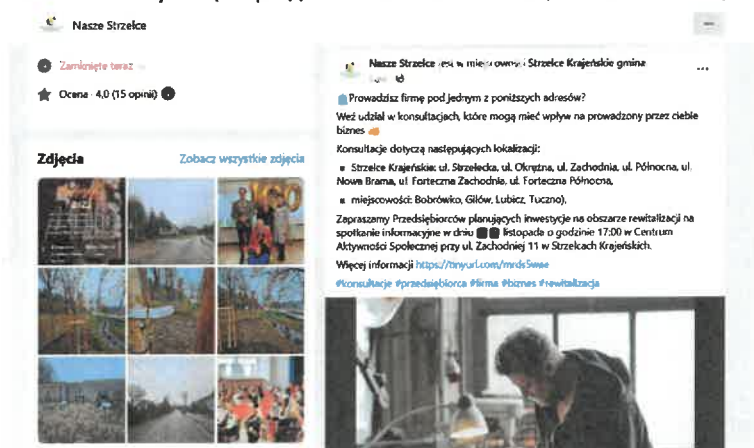
- Na plakatach:
 - na tablicach ogłoszeń w Urzędzie Miejskim w Strzelcach Krajeńskich



- na tablicy ogłoszeń Centrum Aktywności Społecznej, w którym zostało zorganizowane i zrealizowane spotkanie konsultacyjne (jednostka M5).



- na gminnych tablicach ogłoszeń w Bobrówku (W3), Gilowie (W7), Lubiczu (W10), Tucznie (W20);
- w mediach społecznościowych. (<https://www.facebook.com/NaszeStrzelce>)



- podczas ogłoszeń parafialnych (Parafia p.w. św Franciszka z Asyżu w Strzelcach Krajeńskich: Strzelce Krajeńskie oraz kościoły filialne w Gardzku, Licheniu, Sławnie; Parafia p.w. św. Antoniego z Padwy w Bobrówku: Bobrówko, Buszów, Danków/Żabicko, Lubicz, Sokółsko, Tuczno; Parafia pw. św. Stanisława Kostki w Ogardach: Ogardy, Gilów, Lipie Góry, Pielice).

Formularz zgłaszania uwag, diagnoza służąca wyznaczeniu obszaru zdegradowanego i obszaru rewitalizacji Gminy oraz projekt ww. uchwały wraz z załącznikiem graficznym, dostępne były:

- na stronie internetowej Urzędu Miejskiego w Strzelcach Krajeńskich: https://strzelce.pl/consultation/ogloszenie-burmistrza-strzelce-krajenskich-w-sprawie-przeprowadzenia-konsultacji-spoecznych-dotyczacych-projektu-uchwaly-w-sprawie-wyznaczenia-obszaru-zdegradowanego-i-obszaru-rewitalizacji-na-terenie/?fbclid=IwAR3CjBuB1IPpa6hOyaEFCcRsXXMSsgvR6Xi_UTCTfYn_w4_9Lm3U9RPREmk;
- na stronie internetowej Biuletynu Informacji Publicznej Urzędu Miejskiego w Strzelcach Krajeńskich: <https://bip.strzelce.pl/318/3811/Ogloszenie-Burmistrza-Strzelce-Krajenskich-w-sprawie-przeprowadzenia-konsultacji-spoecznych-dotyczacych-projektu-uchwaly-w-sprawie-wyznaczenia-obszaru-zdegradowanego-i-obszaru-rewitalizacji-na-terenie-Gminy-Strzelce-Krajenskie/>;
- w formie papierowej w Urzędzie Miasta w Strzelcach Krajeńskich;

Sposoby, terminy i miejsca prowadzenia konsultacji

1. Zebranie uwag i wniosków w formie papierowej oraz elektronicznej z wykorzystaniem formularza konsultacyjnego.

Wypełnione czytelnie formularze można było dostarczyć:

- w postaci papierowej na adres Urzędu Miasta i Gminy w Strzelcach Krajeńskich, aleja Wolności 48, 66-500 Strzelce Krajeńskie lub złożyć osobiście w Urzędzie Miejskim w Strzelcach Krajeńskich (Punkt Informacyjny);
- w postaci elektronicznej za pomocą poczty elektronicznej na adres e-mailowy: urząd@strzelce.pl lub w postaci formularza online.

Podczas konsultacji z wykorzystaniem za pośrednictwem formularza nie wpłynęły żadne uwagi.

2. Zebranie uwag za pomocą formularza on-line dostępnego pod adresem: <https://strzelce.pl/rewitalizacja/>

Podczas konsultacji za pomocą formularza on-line, w terminie konsultacji, nie wpłynęły żadne uwagi.

Konsultacje społeczne - Formularz zgłaszania uwag - obszar zdegradowany i obszar rewitalizacji

0 Odpowiedzi	00:00 Średni czas ukończenia	Zamknięty Stan
-----------------	---------------------------------	-------------------

Ten formularz nie ma jeszcze żadnych odpowiedzi.
Spróbuj udostępnić go większej liczbie osób lub wprowadź własną odpowiedź w trybie podglądu.

3. Warsztat dla interesariuszy rewitalizacji w świetlicy wiejskiej w Lubiczu w dniu 17 listopada 2023 r., w godz. 13:00-15:00.
4. Spotkanie konsultacyjne w Centrum Aktywności Społecznej (ul. Zachodnia 11) w Strzelcach Krajeńskich w dniu 17 listopada 2023 r., w godz. 17:00-18:00.

Przebieg warsztatu konsultacyjnego z interesariuszami procesu rewitalizacji

Warsztat odbył się w dniu 17 listopada 2023 r., w godz. 13:00-15:00 w świetlicy wiejskiej w Lubiczu.

W warsztacie wzięło udział 15 osób, które reprezentowały różne organizacje i instytucje z terenu Gminy: Miejsko-Gminny Ośrodek Pomocy Społecznej (2 os.), sołectwa (Bobrówko, Gilów, Lubicz-3 os.), policja (1 os.), Urząd Miasta (5 os), świetlica w Lubiczu, reprezentanci Rady Gminy:

Przewodnicząca Rady Miejskiej w Strzelcach Krajeńskich, Radny Rady Miejskiej z Lubicza (2 os), przedstawiciele organizacji pozarządowych: Prezes Stowarzyszenia OSP w Tucznie, Prezes Stowarzyszenia OSP w Bobrówku.

Podczas warsztatu:

- a) omówiono metodologię wyznaczania obszaru zdegradowanego i wyboru obszaru rewitalizacji w oparciu o wyniki diagnozy i analizę wskaźnikową. Przedstawiona została propozycja granic obszaru zdegradowanego i obszaru rewitalizacji. Uczestnicy dowiedzieli się więcej na temat zasad obowiązujących w procesie delimitacji obszarów (wyznaczania granic terenów zdegradowanych i rewitalizacji).
- b) uczestnicy mieli możliwość zgłoszenia swoich uwag i wniosków, a także swobodnego udziału w dyskusji nad przedstawionymi propozycjami dotyczącymi granic obszaru zdegradowanego i obszaru rewitalizacji oraz założeń GPR.

Wyniki delimitacji nie wzbudziły kontrowersji wśród uczestników warsztatów, potwierdzili, że są one zgodne z ich wiedzą na temat tych terenów. Wyrazili poparcie dla treści konsultowanego projektu uchwały. Po dyskusji dotyczącej procesu wyznaczania terenów zdegradowanych i terenów rewitalizacji podzielili się uwagami na temat, ich zdaniem, najpilniejszych potrzeb społeczności lokalnych na obszarze rewitalizacji. Najważniejsze z uwag, które zdaniem uczestników warsztatów, powinny zostać uwzględnione i przedyskutowane podczas opracowywania programu rewitalizacji zostały zaprezentowane w Aneksie 1, który znajduje się na końcu tego dokumentu.

Przebieg spotkania konsultacyjnego dla mieszkańców

Spotkanie odbyło się w Strzelcach Krajeńskich w Centrum Aktywności Społecznej w godz. 17:00-18:00. W spotkaniu wzięły udział 2 osoby – przedsiębiorcy ze Strzelce Krajeńskich.

Spotkanie rozpoczęło się od przedstawienia przebiegu i wyników procesu delimitacji. Uczestnikom przedstawiono także ustawowe zasady prowadzenia procesu rewitalizacji w Polsce.

Uczestnicy spotkania konsultacyjnego chcieli się dowiedzieć więcej na temat planowanych procesów rewitalizacyjnych, po uzyskaniu informacji, że program rewitalizacji dopiero zostanie przygotowany, jedna z osób wyraziła zainteresowanie udziałem w pracach zespołu, którego celem będzie opracowanie dokumentu i formułowanie pomysłów na dobre działania rewitalizacyjne.

Uczestnicy spotkania nie zgłosili zastrzeżeń do przebiegu procesu wyznaczania granic obszaru zdegradowanego oraz obszaru rewitalizacji, wyrazili poparcie dla treści projektu uchwały w sprawie wyznaczenia obszaru zdegradowanego i obszaru rewitalizacji na terenie Gminy Strzelce Krajeńskie.

Przedsiębiorcy zwracali przede wszystkim uwagę na:

- a) poważny problem z dostępem i jakością internetu, który współcześnie jest podstawowym warunkiem prowadzenia firm; w obecnym stanie jakość usługi utrudnia prowadzenie działalności gospodarczej w obszarze M5.
- b) kolejnym problemem jest niedobór miejsc parkingowych w obszarze M5.

Wnioski z warsztatu i spotkania konsultacyjnego

Zarówno podczas warsztatu jak i podczas spotkania **interesariusze wypowiedzieli się pozytywnie, co do granic obszaru zdegradowanego i rewitalizacji w Gminie Strzelce Krajeńskie.**

Interesariusze zwrócili uwagę na to, że **wsie ujęte w obszarze rewitalizacji znajdują się blisko**

siebie, w związku z tym jest większa szansa, że zmiany w poszczególnych wsiach będą oddziaływały na miejscowości sąsiadujące (zgodnie z zasadą koncentracji działań). Problemy występujące w części wiejskiej obszaru rewitalizacji są skoncentrowane przede wszystkim w tzw. wsiach popegeerowskich.

Podsumowanie konsultacji społecznych projektu uchwały Rady Miejskiej w Strzelcach Krajeńskich w sprawie wyznaczenia obszaru zdegradowanego i obszaru rewitalizacji na terenie Gminy Strzelce Krajeńskie:

Przebieg konsultacji społecznych, szczególnie braku formalnych uwag wskazuje, że zmiana projektu uchwały w sprawie wyznaczenia obszaru zdegradowanego i obszaru rewitalizacji oraz raportu z wyznaczenia obszaru zdegradowanego i obszaru rewitalizacji Gminy Strzelce Krajeńskie nie jest potrzebna.

BURMISTRZ

Mateusz Feder



Aneks 1

Uwagi i opinie uczestników warsztatów dla interesariuszy procesu rewitalizacji, które odbyły się 17.11.2023 w Lubiczu.

Sfera społeczna

- popegeerowski rodowód miejscowości i koncentracja negatywnych zjawisk społecznych; wymaga działań aktywizacyjnych;
- niska aktywność mieszkańców;
- brak animatorów społeczności lokalnej;
- brak miejsc integracji na wioskach – miejsc wymiany doświadczeń, miejsc oferujących jakieś zajęcia dla dzieci i młodzieży;
- Tuczo i Tuczenko – potrzeba odnowienia plaży nad jeziorem, która mogłaby być terenem rekreacji dla mieszkańców okolicznych wsi;
- potrzeba dostępu do obiektów sportowych – boiska, odnowienie działalności koła gospodyń wiejskich;
- dostęp do hali sportowej w Lubiczu;
- w przypadku terenu M5 zwrócono uwagę na wysoki poziom bezrobocia, w dodatku wśród osób długotrwale bezrobotnych mających problem z podjęciem lub kontynuowaniem podjętej pracy; problem z przestępczością na tym terenie;
- w przypadku terenu W3 – Bobrówko – problemem tej społeczności jest wyraźny podział na mieszkańców „bloków” i na „pozostałych” mieszkańców, brak lokalnej tożsamości i solidarności, niski, albo prawie żaden poziom zintegrowania tej społeczności;
- niewystarczający dostęp do opieki wytchnieniowej dla osób opiekujących się członkami rodziny;
- niski poziom poczucia przynależności do społeczności a także związków z miejscem zamieszkania – część mieszkańców niszczy tzw. małą architekturę (wandalizm);
- Lubicz – potrzeba zbudowania placu zabaw dla dzieci, takie miejsca integrują też dorosłych opiekujących się dziećmi;
- Bobrówko (W3) – część mieszkańców ma problemy z zatrudnieniem, one są połączone z problemami komunikacyjnymi – słaby dojazd lub brak dojazdu;
- niska ranga miejsca zamieszkania wpływa na gorszą samoocenę mieszkańców; poprawa warunków i dowartościowanie mieszkańców to zwiększenie ich pewności siebie i poczucia sprawczości;
- Gilów – potrzebne jest powiększenie sali wiejskiej na działania aktywizacyjne;
- Lubicz, Tuczo, Tuczenko – brak aktywności społecznej.

Sfera gospodarcza

- ubóstwo i długotrwale bezrobocie części mieszkańców – to zaś doprowadza do kolejnych problemów np. przemoc, zaniedbania w pełnieniu funkcji opiekuńczych i wychowawczych.

Sfera środowiskowa

- w przypadku terenu M5 w Strzelcach zwrócono uwagę na to, że ogrzewanie mieszkań na tym terenie ma głównie charakter indywidualny i odbywa się za pomocą paliw stałych lub różnych materiałów nie będących nawet paliwem – sytuacja ta stanowi zagrożenie środowiskowe, także dla mieszkańców z sąsiadujących terenów;
- problem braku kanalizacji w części wsi, także we wsiach, w których jest ujęcie wody dla innych miejscowości – wyartykułowane zagrożenie ekologiczne i sanitarne. Postulat objęcia siecią wodociągową całej Gminy, dostęp do dobrej jakości wody;

- Lubicz – brak chodników stanowi zagrożenie dla pieszych, warto rozważyć też położenie elementów wymuszających spowolnienie jazdy.
- Lubicz potrzeba zagospodarowania na cele rekreacyjne terenu za świetlicą;
- stawy znajdujące się w części miejscowości od lat nie były czyszczone, są pozarastane a powinny pełnić funkcję rezerwuarów wody.

Sfera przestrzenno-funkcjonalna

- uwagi dotyczące wszystkich terenów wiejskich wchodzących w skład terenu zdegradowanego – brak dostępności komunikacji, poważne problemy z dojazdem dla części osób, głównie seniorów, ale także dzieci i młodzieży. W niektórych miejscach brak komunikacji uniemożliwia powrót młodzieży ze szkół średnich w Strzelcach. W Lubiczu są tylko autobusy szkolne;
- uczestnicy warsztatów zwrócili uwagę na to, że rozwój/poprawa komunikacji między miejscowościami ułatwiałaby możliwość korzystania z możliwości występujących w sąsiednich wsiach;
- niewystarczająca liczba mieszkań socjalnych na terenie Gminy;
- dzieci i młodzież szkół ponadpodstawowych mają utrudniony dostęp do placówek oświatowych także z powodu braku komunikacji;
- problem z dostępem do usług medycznych, szczególnie dotyczący usług specjalistycznych. Zwracano także uwagę na to, że brak komunikacji dodatkowo komplikuje sytuację, ponieważ część mieszkańców nie ma jak dojechać do placówek medycznych;
- Bobrówko (W3) – potrzebny jest plac zabaw dla dzieci; boisko piłkarskie (również mające potencjał integrowania mieszkańców); ulica jest słabo doświetlona co sprawia, że po zmroku zmniejsza się poczucie bezpieczeństwa;
- godziny pracy przedszkola i szkoły są takie, że pracującym rodzicom bardzo trudno funkcjonować i są zmuszeni prosić o pomoc innych, przedszkole mogłoby pracować dłużej niż obecnie; brakuje też synchronizacji i tak słabej komunikacji z godzinami pracy/edukacji mieszkańców;
- Tuczno – brak biblioteki, która mogłaby być też centrum kulturalnym wsi.

Sfera techniczna

- w przypadku terenu M5¹ w Strzelcach, zwrócono uwagę na zły stan mieszkań komunalnych; uwaga na temat tego, że ogrzewanie mieszkań na tym terenie ma głównie charakter indywidualny i za pomocą paliw stałych lub różnych materiałów nie będących nawet paliwem, sytuacja ta stanowi zagrożenie środowiskowe, także dla mieszkańców z sąsiadujących terenów;
- rewitalizacja M5 w Strzelcach może pozytywnie wpłynąć na charakter tego miejsca i odzyskanie rangi tego miejsca, wydobyć potencjał miejsca i mieszkańców – sprzężenie zwrotne – poprawa miejsca to poprawa sytuacji mieszkańców i większa szansa na ich potencjalną aktywizację;
- część budynków w M5 w Strzelcach jest w takim stanie, że potrzebne jest polepszenie sytuacji sanitarnej tych budynków;
- problem braku kanalizacji w części wsi, także we wsiach, w których jest ujęcie wody dla innych miejscowości – wyartykułowane zagrożenie ekologiczne i sanitarne. Postulat objęcia siecią wodociągową całej Gminy, dostęp do dobrej jakości wody;
- Lubicz – zły stan drogi i brak pobocza z chodnikiem;
- Bobrówko – stan techniczny i estetyczny przystanków jest bardzo zły.

¹ Strzelce Krajeńskie – obszar następujących ulic: Forteczna-Północna, Forteczna-Zachodnia, Nowa Brama, Okrężna, Północna, Strzelecka, Zachodnia.

