







**LEGENDA**

-  obszar rewitalizacji
-  obszar zdegradowany
-  budynki
-  granice działek ewidencyjnych

**OBSZAR ZDEGRADOWANY I OBSZAR REWITALIZACJI  
GMINY STRZELCE KRAJEŃSKIE**

miejsowość PRZYŁĘG (nr obszaru analizy W15)

